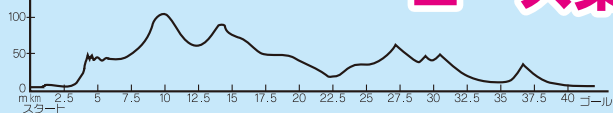


コース案内図

マラソンコース高低表




… 給水ポイント … トイレ … 選手収容車

指宿市

知林ヶ島



高速船「トッピー&ロケット」
鹿児島と種子島・屋久島を結ぶ航路の途中、指宿港にも寄港しているトッピー&ロケット。島へのアクセスが便利になり、観光ルートが広がりました。
TEL 099-223-5688



砂むし会館 砂楽
エスカレーター・エレベーター・冷暖房の設備を備えたモダンな施設です。日本唯一の天然砂むし温泉を楽しめます。
TEL 0993-23-3900

- ① こらんの湯錦江楼
- ② 指宿白水仙
- ③ 指宿シーサイドホテル
- ④ 指宿コーラルビーチホテル
- ⑤ いぶすき秀水園
- ⑥ 夫婦露天風呂の宿 吟松
- ⑦ 指宿海上ホテル
- ⑧ 指宿いわさきホテル
- ⑨ 指宿ロイヤルホテル
- ⑩ 指宿フェニックスホテル
- ⑪ 指宿ベイビルズHOTEL&SPA



時遊館COCCOはしむれ
はるか古代にタイムスリップ！見て触れる展示室をはじめ、動く巨大模型、目を見張る映像を駆使した考古博物館です。
TEL 0993-23-5100



ヘルシーランド露天風呂
たまたま箱温泉
眼前に東シナ海と雄大な開聞岳を眺望することの出来る絶景露天風呂です。晴れた日には遠く屋久島や、竹島、硫黄島も望めます。
TEL 0993-35-3577



長崎鼻
薩摩半島の最南端に位置し、細長く伸びる岩礁には東シナ海の荒波がうち寄せ高く飛沫を上げています。開聞岳を美しく望むことができ、浦島太郎伝説もあります。

（全種子島屋久島）



知覧
島津家の庭園が残る武家屋敷や、特攻隊員の遺品・遺書・遺影等を展示した特攻平和会館などがあります。

鹿児島市

道の駅いぶすき
彩花菜館～

さつまいもいぶすき

薦姫ゆかりの地
薩摩今和泉

5km地点

スタート地点

ゴール地点

40km地点

指宿市

35km地点

29km地点

30km地点

27.5km

25km地点

10km地点

12.5km

15km地点

17.5km

20km地点

22.5km

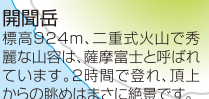
南九州市



池田湖
周囲15km、水深233mの池田湖は九州最大の湖。大うなぎが棲息し、幻の怪獣「イッシー」の湖としても有名です。



唐船峡そうめん流し
こんこんと湧き出る冷たい清水で食べるそうめん、ニジマスなどの川魚料理は深谷にあるここならではの美味しさです。回転式そうめん流しの元祖でもあります。
TEL 0993-32-2143



開聞岳
標高924m、二重式火山で秀麗な山容は、薩摩富士と呼ばれています。2時間で登れ、頂上からの眺めはまさに絶景です。

フラワーパークかごしま
薩摩半島最南端、長崎鼻の近くに位置する、天然の松林に囲まれた地形を生かした植物公園。36.5ヘクタールの広大な敷地で世界各地の植物が楽しめます。
TEL 0993-35-3333



フラワーパークかごしま
長崎鼻
パークキング
ガーデン
龍宮神社
長崎鼻